



भारत सरकार
पृथ्वी विज्ञान मंत्रालय
भारत मौसम विज्ञान विभाग



प्रेस विज्ञप्ति

तारीख: 02 फ़रवरी, 2026

जारी करने का समय: 1320 घंटे

विषय: (i) पश्चिमी विक्षोभ के असर से 2 और 3 फरवरी, 2026 को पश्चिमी हिमालयी क्षेत्र में हल्की से मध्यम छिटपुट बारिश/बर्फबारी और उत्तर-पश्चिम भारत और मध्य भारत के आस-पास के मैदानी इलाकों में हल्की से मध्यम अलग-अलग/छिटपुट बारिश होने की संभावना है।

(ii) 3 फरवरी तक पंजाब, हरियाणा और उत्तरी मध्य प्रदेश में और 5 फरवरी, 2026 तक उत्तर प्रदेश में सुबह/रात के समय कुछ जगहों पर घना से बहुत घना कोहरा छाए रहने की संभावना है।

पिछले 24 घंटों में हुई वास्तविक मौसम (आज 02 फ़रवरी, 2026 को सुबह 0830 बजे IST तक):

- ❖ पंजाब, हरियाणा और उत्तर प्रदेश में कुछ जगहों पर घना से बहुत घना कोहरा (विजिबिलिटी <50 मीटर) छाया रहा; पूर्वी राजस्थान के कुछ इलाकों में और हिमाचल प्रदेश, बिहार और ओडिशा के अलग-अलग इलाकों में घना कोहरा (विजिबिलिटी 50-199 मीटर) छाया रहा।
- ❖ रिपोर्ट की गई विजिबिलिटी (मीटर में ≤ 200 मीटर): हिमाचल प्रदेश: बिलासपुर (100); पंजाब: पटियाला (40), हलवारा (50), फरीदकोट (100) बठिंडा (50); हरियाणा: हिसार (40), करनाल (70), अंबाला (100), नारनौल (20), भिवानी (10), सिरसा (<50); पश्चिमी उत्तर प्रदेश: एमएस अलीगढ़, सरसावा (आईएफ) आगरा (आईएफ) और हिंडन (आईएफ)-00 प्रत्येक, आगरा ताज-20, अलीगढ़-30, मुरादाबाद-40, मुजफ्फरनगर और मेरठ-50 प्रत्येक, बरेली-60; पूर्वी उत्तर प्रदेश: गोरखपुर (आईएफ) (0), बहराइच (40), एमएस अयोध्या, एमएस कुशीनगर, एमएस फुरसतगंज और आजमगढ़ (50) प्रत्येक, एमएस चित्रकूट (100); पूर्वी राजस्थान: सीकर (<50), भीलवाड़ा (>50); बिहार: छपरा (50); ओडिशा: छत्रपुर, अंगुल, खोरधा (100)
- ❖ जम्मू-कश्मीर-लद्दाख-गिलगित-बाल्टिस्तान-मुजफ्फराबाद और हिमाचल प्रदेश में कई जगहों पर हल्की से मध्यम बारिश/बर्फबारी हुई।
- ❖ उत्तराखंड, पंजाब, उत्तर प्रदेश, हरियाणा और पूर्वी राजस्थान में अलग-अलग जगहों पर हल्की से मध्यम बारिश हुई।
- ❖ जम्मू और कश्मीर में 30-50 किमी प्रति घंटे की रफ्तार से तेज हवाओं के साथ गरज के साथ तूफान आया।
- ❖ उत्तराखंड, पश्चिमी उत्तर प्रदेश और पश्चिमी मध्य प्रदेश में ओलावृष्टि की सूचना मिली।

पिछले 24 घंटों में न्यूनतम तापमान की स्थिति (सुबह 0830 बजे IST तक):

- ❖ जम्मू-कश्मीर-लद्दाख-गिलगित-बाल्टिस्तान-मुजफ्फराबाद और हिमाचल प्रदेश में न्यूनतम तापमान $0-5^{\circ}\text{C}$ था और उत्तर-पश्चिम भारत के मैदानी इलाकों, मध्य प्रदेश, उत्तरी छत्तीसगढ़, झारखंड, सिक्किम, असम, मेघालय, मिजोरम और मणिपुर में $5-10^{\circ}\text{C}$ था। देश के बाकी हिस्सों में यह 10°C और उससे ज्यादा था, सिवाय जम्मू-कश्मीर-लद्दाख-गिलगित-बाल्टिस्तान-मुजफ्फराबाद के ऊँचे इलाकों को छोड़कर जहाँ यह 0°C से कम था।
- ❖ न्यूनतम तापमान में सामान्य से ज्यादा (3°C से 5°C) की बढ़ोतरी हरियाणा, चंडीगढ़, उत्तर प्रदेश, राजस्थान, मध्य प्रदेश और सौराष्ट्र और कच्छ में हुई, पश्चिमी हिमालयी क्षेत्र, बिहार, ओडिशा, तेलंगाना, तटीय आंध्र प्रदेश और यनम, उत्तरी

आंतरिक कर्नाटक, असम और मेघालय और गंगा के मैदानी पश्चिम बंगाल, केरल और माहे, तमिलनाडु, पुडुचेरी और कराईकल, लक्षद्वीप और अंडमान और निकोबार द्वीप समूह में (1°C से 3°C) की बढ़ोतरी हुई और देश के बाकी हिस्सों में सामान्य के करीब रहा। (परिशिष्ट IV देखें)

- ❖ भारत के मैदानी इलाकों में सबसे कम न्यूनतम तापमान 5.8°C भटिंडा (पंजाब) में दर्ज किया गया।

मौसम प्रणालियां, पूर्वानुमान एवं चेतावनियां (संलग्नक I एवं II देखें):

- ❖ पश्चिमी विक्षोभ एक चक्रवाती परिसंचरण के रूप में निचले क्षोभमंडल स्तर पर पंजाब और उससे सटे हरियाणा के ऊपर बना हुआ है।
- ❖ मध्य क्षोभमंडलीय पछुआ हवाओं में एक नया पश्चिमी विक्षोभ लगभग देशांतर 67°E / अक्षांश 30°N और देशांतर 62°E/अक्षांश 20°N के बीच चल रहा है।
- ❖ औसत समुद्र तल से 12.6 किमी ऊपर 130 समुद्री मील की मुख्य हवाओं वाली उपोष्णकटिबंधीय पछुआ जेट स्ट्रीम पूर्वोत्तर भारत पर बनी हुई है।
- ❖ एक और नया पश्चिमी विक्षोभ 05 फरवरी 2026 की रात से पश्चिमी हिमालयी क्षेत्र को प्रभावित कर सकता है।

उपरोक्त प्रणालियों के प्रभाव से संभावित मौसम:

- ❖ 02 फरवरी को जम्मू-कश्मीर-लद्दाख-गिलगित-बाल्टिस्तान-मुजफ्फराबाद और 02 और 03 फरवरी को हिमाचल प्रदेश और उत्तराखंड में गरज, बिजली और तेज हवाओं (30-40 किमी प्रति घंटा) के साथ कहीं-कहीं से लेकर छिटपुट बारिश/बर्फबारी होने की संभावना है।
- ❖ 02 और 03 फरवरी को उत्तर प्रदेश, पूर्वी राजस्थान और उत्तरी मध्य प्रदेश और 02 फरवरी 2026 को गुजरात क्षेत्र में गरज, बिजली और तेज हवाओं (30-40 किमी प्रति घंटा, 50 किमी प्रति घंटा तक) के साथ कहीं-कहीं से लेकर छिटपुट हल्की बारिश होने की संभावना है।
- ❖ 02 फरवरी, 2026 को पश्चिमी उत्तर प्रदेश, पूर्वी राजस्थान और पश्चिमी मध्य प्रदेश में भी कहीं-कहीं ओलावृष्टि होने की संभावना है।

न्यूनतम तापमान का पूर्वानुमान:

- ❖ अगले 7 दिनों के दौरान उत्तर-पश्चिम, मध्य और पूर्वी भारत में न्यूनतम तापमान में कोई खास बदलाव होने की संभावना नहीं है।
- ❖ अगले 3 दिनों के दौरान महाराष्ट्र में न्यूनतम तापमान में 2-4°C की धीरे-धीरे बढ़ोतरी होगी और उसके बाद कोई खास बदलाव नहीं होगा।

घना कोहरा, शीत दिवस चेतावनियां:

- ❖ पंजाब में 3 तारीख तक, पश्चिमी उत्तर प्रदेश में 05 तारीख तक, पूर्वी उत्तर प्रदेश में 03 और 04 तारीख को सुबह/रात के समय कुछ जगहों पर घना से बहुत घना कोहरा छाए रहने की संभावना है; और पंजाब, हरियाणा चंडीगढ़, राजस्थान, बिहार, ओडिशा और उत्तरी मध्य प्रदेश में 04 तारीख तक; उप-हिमालयी पश्चिम बंगाल और सिक्किम में 03 फरवरी 2026 तक घना कोहरा छाए रहने की संभावना है।

दिल्ली/एनसीआर में 02-05 फ़रवरी 2026 तक मौसम की स्थिति और पूर्वानुमान (अनुलग्नक III)

अधिक जानकारी के लिए, कृपया राष्ट्रीय मौसम बुलेटिन देखें:

https://mausam.imd.gov.in/responsive/all_india_forecast_bulletin.php

जिला-वार चेतावनियों के लिए: <https://mausam.imd.gov.in/responsive/districtWiseWarningGIS.php>

मछुआरों की चेतावनी के लिए: <https://rsmcnewdelhi.imd.gov.in/fishermen-warning.php>

मछुआरों के लिए चेतावनी:

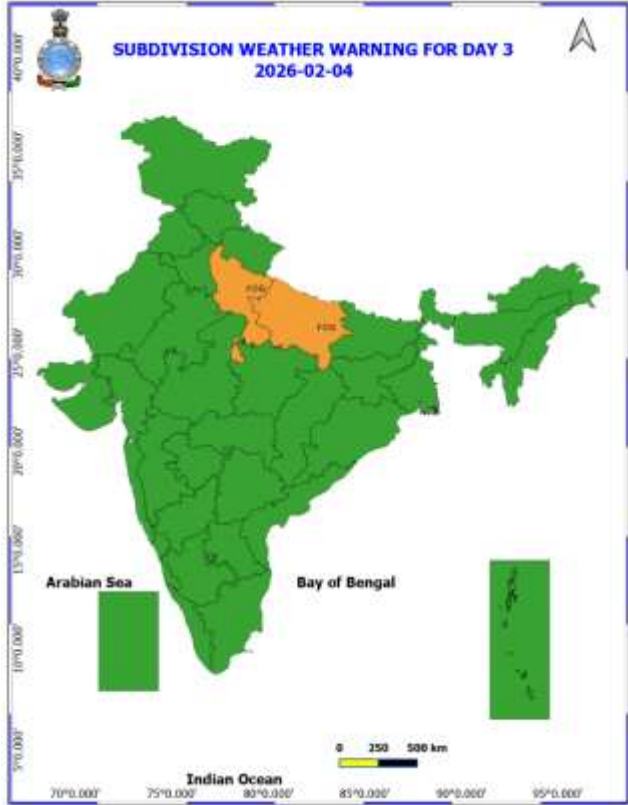
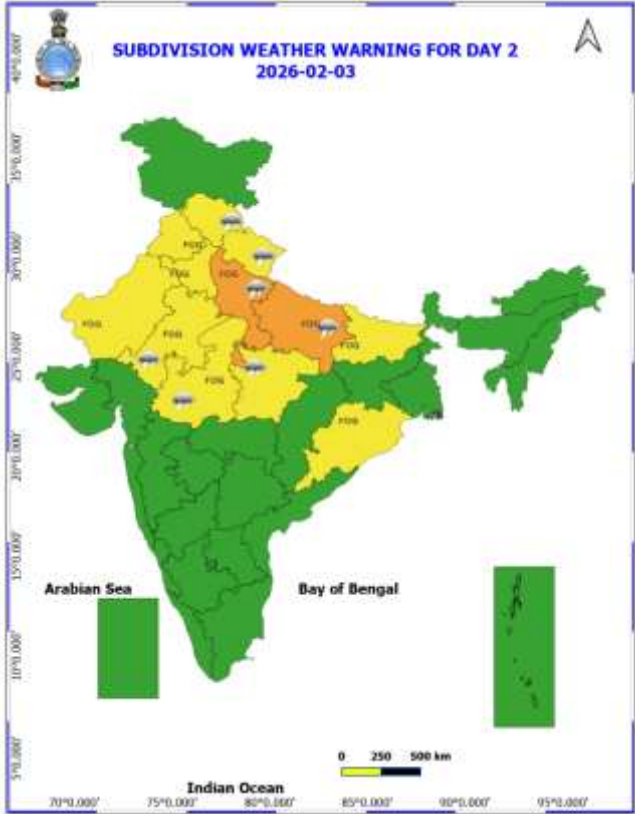
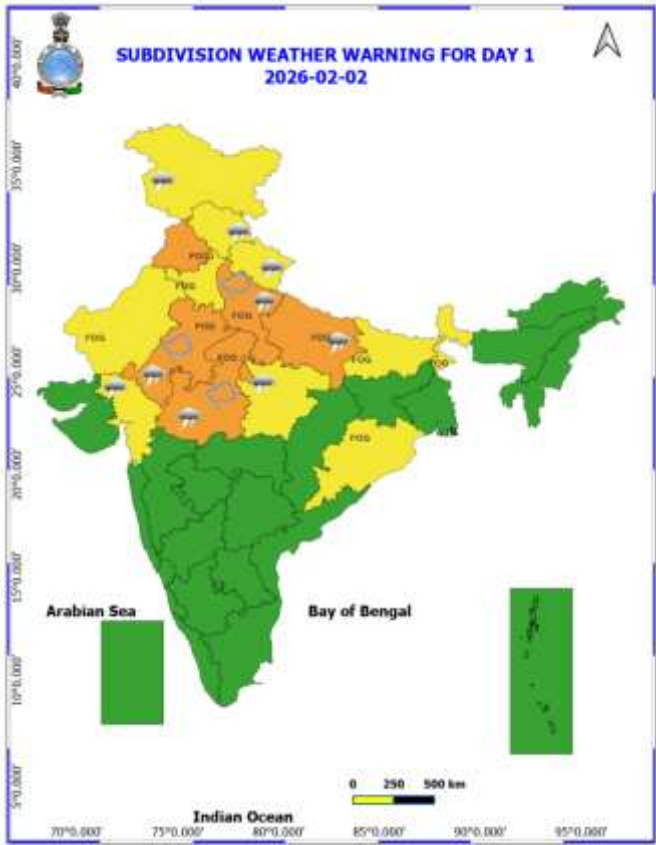
मछुआरों को सलाह दी जाती है कि वे 02 फरवरी से 07 फरवरी, 2026 के दौरान निम्नलिखित क्षेत्रों में न जाएं:

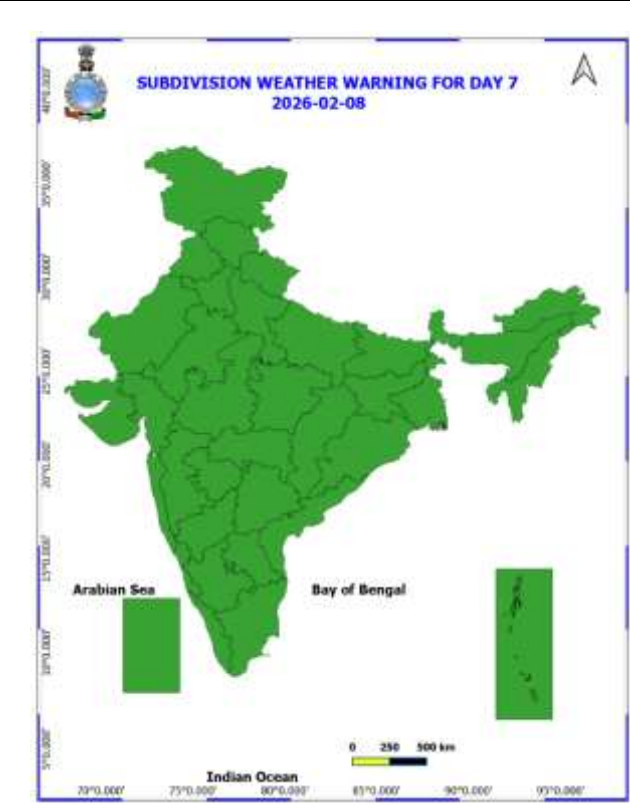
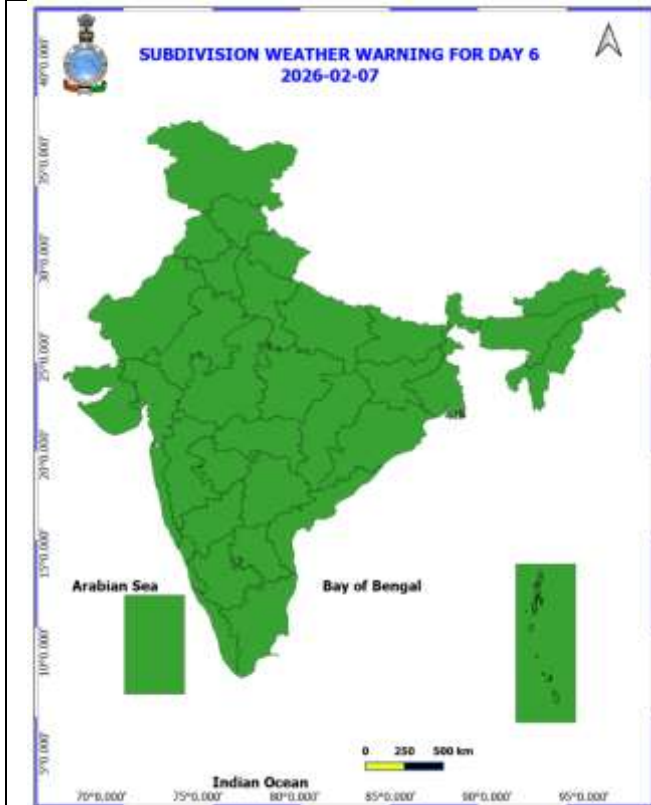
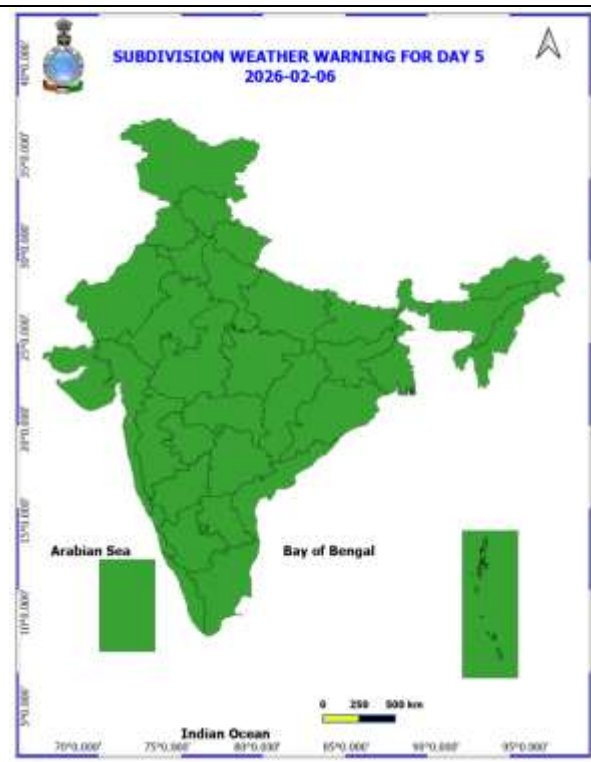
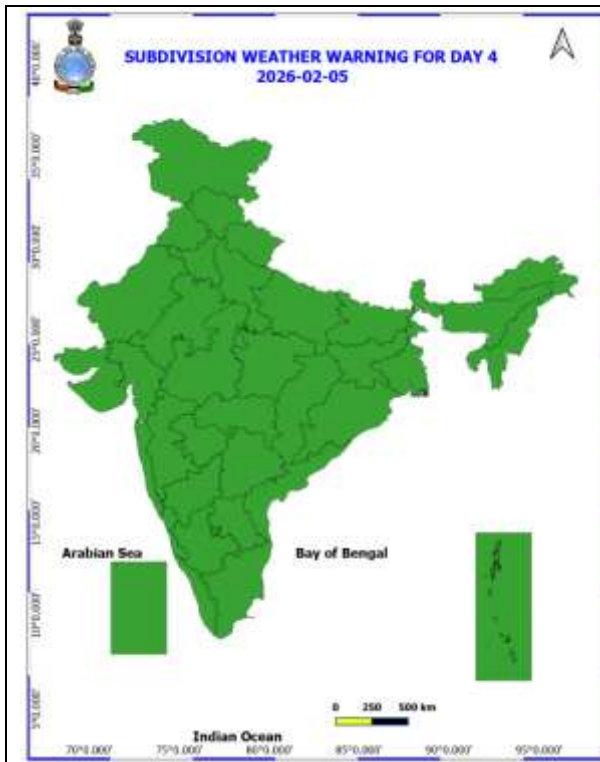
- ❖ **बंगाल की खाड़ी:** 02 से 07 फरवरी के दौरान कोमोरिन क्षेत्र में; 03 और 04 फरवरी को कोमोरिन क्षेत्र से सटे मन्नार की खाड़ी के कुछ हिस्सों में; 02, 05 और 06 फरवरी को मन्नार की खाड़ी में; 02, 05 और 06 फरवरी को दक्षिण तमिलनाडु और पश्चिम श्रीलंका के तटों के पास और दूर।
- ❖ **अरब सागर:** 05 और 06 फरवरी को कोमोरिन क्षेत्र से सटे मालदीव क्षेत्र के कुछ हिस्सों में।

अनुलग्नक I

Table-1								
7 Days Rainfall Forecast								
S.No.	Subdivision	2- Feb	3- Feb	4- Feb	5- Feb	6- Feb	7- Feb	8- Feb
		Day 1	Day 2	Day 3	Day 4	Day 5	Day 6	Day 7
1	ANDAMAN & NICOBAR ISLANDS	DRY	ISOL	ISOL	ISOL	DRY	DRY	DRY
2	ARUNACHAL PRADESH	DRY	DRY	ISOL	ISOL	DRY	ISOL	ISOL
3	ASSAM & MEHGHALAYA	DRY	DRY	DRY	DRY	DRY	DRY	DRY
4	NAGALAND, MANIPUR, MIZORAM AND TRIPURA	DRY	DRY	DRY	DRY	DRY	DRY	DRY
5	SUB HIMALAYAN WEST BENGAL & SIKKIM	DRY	ISOL	ISOL	DRY	DRY	DRY	DRY
6	GANGETIC WEST BENGAL	DRY	DRY	DRY	DRY	DRY	DRY	DRY
7	ODISHA	DRY	DRY	DRY	DRY	DRY	DRY	DRY
8	JHARKHAND	DRY	DRY	DRY	DRY	DRY	DRY	DRY
9	BIHAR	DRY	ISOL	DRY	DRY	DRY	DRY	DRY
10	EAST UTTAR PRADESH	ISOL	ISOL	DRY	DRY	DRY	DRY	DRY
11	WEST UTTAR PRADESH	ISOL	ISOL	DRY	DRY	DRY	DRY	DRY
12	UTTARAKHAND	ISOL	SCT	ISOL	DRY	ISOL	DRY	DRY
13	HARYANA, CHANDIGARH & DELHI	DRY	DRY	DRY	DRY	DRY	DRY	DRY
14	PUNJAB	DRY	DRY	DRY	DRY	DRY	DRY	DRY
15	HIMACHAL PRADESH	SCT	SCT	DRY	DRY	ISOL	DRY	DRY
16	JAMMU AND KASHMIR AND LADAKH	SCT	FWS	DRY	ISOL	SCT	ISOL	DRY
17	WEST RAJASTHAN	DRY	DRY	DRY	DRY	DRY	DRY	DRY
18	EAST RAJASTHAN	ISOL	ISOL	DRY	DRY	DRY	DRY	DRY
19	WEST MADHYA PRADESH	ISOL	ISOL	DRY	DRY	DRY	DRY	DRY
20	EAST MADHYA PRADESH	ISOL	ISOL	DRY	DRY	DRY	DRY	DRY
21	GUJRAT REGION	DRY	DRY	DRY	DRY	DRY	DRY	DRY
22	SAURASHTRA & KUTCH	DRY	DRY	DRY	DRY	DRY	DRY	DRY
23	KONKAN & GOA	ISOL	DRY	DRY	DRY	DRY	DRY	DRY
24	MADHYA MAHARASHTRA	ISOL	ISOL	DRY	DRY	DRY	DRY	DRY
25	MARATHWADA	ISOL	ISOL	DRY	DRY	DRY	DRY	DRY
26	VIDARBHA	DRY	DRY	DRY	DRY	DRY	DRY	DRY
27	CHHATTISGARH	DRY	DRY	DRY	ISOL	DRY	DRY	DRY
28	COASTAL ANDHRA PRADESH	DRY	DRY	DRY	DRY	DRY	DRY	DRY
29	TELANGANA	DRY	DRY	DRY	DRY	DRY	DRY	DRY
30	RAYALASEEMA	DRY	DRY	DRY	DRY	DRY	DRY	DRY
31	TAMILNADU & PUDUCHERRY	ISOL	DRY	ISOL	ISOL	DRY	DRY	DRY
32	COSTAL KARNATAKA	DRY	DRY	DRY	DRY	DRY	DRY	DRY
33	NORTH INTERIOR KARNATAKA	DRY	DRY	DRY	DRY	DRY	DRY	DRY
34	SOUTH INTERIOR KARNATAKA	DRY	DRY	DRY	DRY	DRY	DRY	DRY
35	KERALA AND MAHE	ISOL	ISOL	DRY	DRY	DRY	DRY	DRY
36	LAKSHADWEEP	SCT	SCT	DRY	DRY	DRY	DRY	DRY

- जैसे-जैसे लीड पीरियड बढ़ता है पूर्वानुमान सटीकता कम हो जाती है।





- नारंगी और लाल रंग की चेतावनियों के आधार पर कार्रवाई की जा सकती है।
- असुरक्षित क्षेत्रों में भारी वर्षा की चेतावनी के लिए शहरी और पहाड़ी क्षेत्रों में कार्रवाई शुरू की जा सकती है।
- जैसे-जैसे समय बढ़ता है, पूर्वानुमान की सटीकता कम होती जाती है।

अगले पाँच दिनों के लिए जिलेवार विस्तृत बहु-जोखिम मौसम चेतावनी यहाँ उपलब्ध है

<https://mausam.imd.gov.in/responsive/districtWiseWarningGIS.php>

01-05 फरवरी 2026 के दौरान दिल्ली/NCR का मौसम पूर्वानुमान**पिछला मौसम:**

पिछले 24 घंटों के दौरान दिल्ली में न्यूनतम तापमान में 1°C - 2°C तक की गिरावट और अधिकतम तापमान में 2°C - 4°C तक की अच्छी बढ़ोतरी हुई है। दिल्ली में अधिकतम तापमान लगभग 23°C से 25°C और न्यूनतम तापमान क्रमशः 10°C - 13°C के आसपास रहा। न्यूनतम तापमान कुछ जगहों पर सामान्य से काफी ऊपर (3.1°C से 5.0°C), कुछ जगहों पर सामान्य से ऊपर (1.6°C से 3.0°C) और दिल्ली के बाकी हिस्सों में सामान्य (-1.5°C से 1.5°C) रहा। अधिकतम तापमान कुछ जगहों पर सामान्य से ऊपर (1.6°C से 3.0°C) और दिल्ली के बाकी हिस्सों में सामान्य (-1.5°C से 1.5°C) रहा। सफ़दरजंग एयरपोर्ट पर 0330 IST से 0830 IST तक सबसे कम विजिबिलिटी 100m रही, जो इसके बाद आज, 02-02-2026 को 0900 IST से बढ़कर 200m हो गई। पालम एयरपोर्ट पर 0200 IST से 0930 IST तक सबसे कम विजिबिलिटी 100m रही, जो इसके बाद आज, 02-02-2026 को 1000 IST से बढ़कर 300m हो गई। आसमान में आंशिक रूप से बादल छाए रहे। पिछले 24 घंटों के दौरान पूर्व दिशा से 16 किमी प्रति घंटे तक की रफ्तार से हवाएं चलीं। आमतौर पर आसमान में बादल छाए रहे। आज सुबह क्षेत्र में कई जगहों पर घना कोहरा छाए रहने और पश्चिम दिशा से 10 किमी प्रति घंटे तक की रफ्तार से हवाएं चलने की संभावना है।

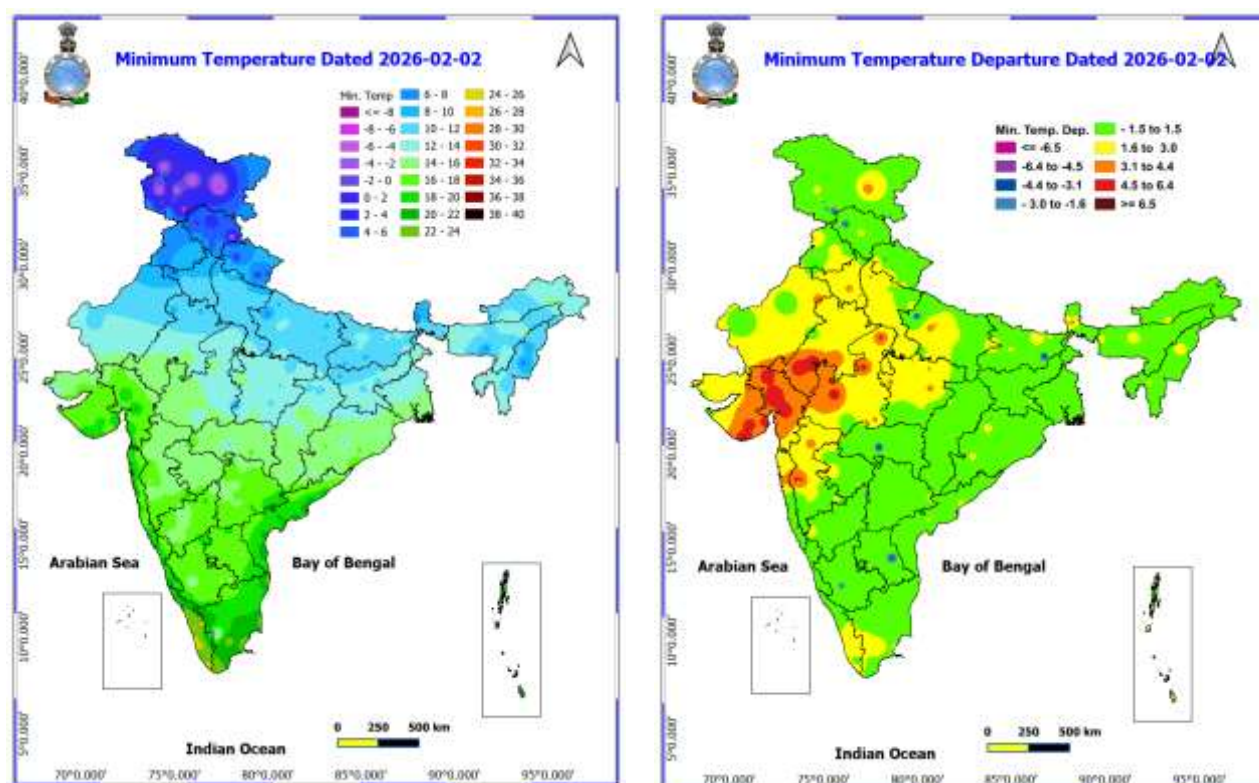
मौसम पूर्वानुमान:

02.02.2026: आमतौर पर आसमान में बादल छाए रहेंगे। रात में धुंध/कोहरा रहेगा। अधिकतम तापमान 16°C से 18°C के बीच रहने की संभावना है। दिल्ली में अधिकतम तापमान सामान्य से काफी कम (-5.1°C या उससे कम) रहेगा। दोपहर के समय सतह पर मुख्य हवा उत्तर-पश्चिम दिशा से चलेगी, जिसकी गति 12 kmph तक पहुँच सकती है। शाम और रात में हवा की गति कम होकर उत्तर दिशा से 08 kmph से कम हो जाएगी।

03.02.2026: आसमान में आंशिक रूप से बादल छाए रहेंगे। सुबह के समय कई जगहों पर हल्का से मध्यम कोहरा और कुछ जगहों पर घना कोहरा रहेगा। दिल्ली में अधिकतम और न्यूनतम तापमान क्रमशः 20°C से 22°C और 07°C से 09°C के बीच रहने की संभावना है। न्यूनतम तापमान सामान्य के करीब रहेगा और अधिकतम तापमान सामान्य से कम (-1.6°C से -3.0°C) रहेगा। सुबह के समय सतह पर मुख्य हवा उत्तर-पश्चिम दिशा से चलने की संभावना है, जिसकी गति शांत हवा के साथ 05 किमी प्रति घंटे तक पहुँच सकती है। दोपहर में हवा की गति बढ़कर उत्तर-पश्चिम दिशा से 10 किमी प्रति घंटे तक हो जाएगी। शाम और रात के दौरान हवा की गति कम होकर उत्तर दिशा से 06 किमी प्रति घंटे तक हो जाएगी।

04.02.2026: आसमान में आंशिक रूप से बादल छाए रहेंगे। सुबह के समय कई जगहों पर हल्का कोहरा और कुछ जगहों पर मध्यम कोहरा रहेगा। दिल्ली में अधिकतम और न्यूनतम तापमान क्रमशः 20°C से 22°C और 08°C से 10°C के बीच रहने की संभावना है। न्यूनतम तापमान सामान्य के करीब रहेगा और अधिकतम तापमान सामान्य से कम (-1.6°C से -3.0°C) रहेगा। सुबह के समय सतह पर मुख्य हवा उत्तर दिशा से चलने की संभावना है, जिसकी गति शांत हवा के साथ 05 किमी प्रति घंटे तक पहुँच सकती है। दोपहर में हवा की गति बढ़कर उत्तर-पश्चिम दिशा से 10 किमी प्रति घंटे तक हो जाएगी। शाम और रात के दौरान हवा की गति कम होकर उत्तर-पश्चिम दिशा से 08 किमी प्रति घंटे तक हो जाएगी।

05.02.2026: आसमान में आंशिक रूप से बादल छाए रहेंगे। सुबह के समय कई जगहों पर हल्का कोहरा और कुछ जगहों पर मध्यम कोहरा रहेगा। दिल्ली में अधिकतम और न्यूनतम तापमान क्रमशः 20°C से 22°C और 08°C से 10°C के बीच रहने की संभावना है। न्यूनतम तापमान सामान्य के करीब रहेगा और अधिकतम तापमान सामान्य से कम (-1.6°C से -3.0°C) रहेगा। सुबह के समय हवा मुख्य रूप से उत्तर-पश्चिम दिशा से चलेगी और हवा की गति 10 किमी प्रति घंटा तक रहने की संभावना है। दोपहर में हवा की गति बढ़कर उत्तर-पश्चिम दिशा से 12 किमी प्रति घंटा हो जाएगी। शाम और रात में हवा की गति कम होकर उत्तर-पश्चिम दिशा से 08 किमी प्रति घंटा हो जाएगी।



02 फ़रवरी 2026 को 0830 बजे IST पर मैदानी इलाकों में रिपोर्ट किया गया न्यूनतम तापमान ($\leq 8^{\circ}\text{C}$)।

STATION	STATE	MINIMUM TEMPERATURE ($^{\circ}\text{C}$)
BHATINDA	PUNJAB	5.8
AMRITSAR	PUNJAB	7.4
SABAUR	BIHAR	7.6
BULANDSHAHR	UTTAR PRADESH	8.0
LUDHIANA	PUNJAB	8.4
SIKAR	RAJASTHAN	9.0
DALTONGANJ	JHARKHAND	9.1
SRIGANGANAGAR	RAJASTHAN	9.3
PATIALA	PUNJAB	9.4
GORAKHPUR	UTTAR PRADESH	9.4
ALWAR	RAJASTHAN	9.5
NOWGONG	MADHYA PRADESH	9.6
KARNAL	HARYANA	9.7
CHANDIGARH	HARYANA	9.8
BHAGALPUR	BIHAR	9.8
AZAMGARH	UTTAR PRADESH	9.8
AMBIKAPUR	CHHATTISGARH	9.9

अलग-अलग जगहों पर बिजली कड़कने/तेज़ हवाओं और ओलावृष्टि के साथ गरज-चमक वाले तूफान के कारण संभावित प्रभाव और सुझाए गए कदम

- ❖ 02 फरवरी को जम्मू-कश्मीर-लद्दाख-गिलगित-बाल्टिस्तान-मुजफ्फराबाद और 02 और 03 फरवरी को हिमाचल प्रदेश और उत्तराखंड में गरज, बिजली और तेज़ हवाओं (30-40 किमी प्रति घंटा) के साथ कहीं-कहीं से लेकर छिटपुट बारिश/बर्फबारी होने की संभावना है।
- ❖ 02 और 03 फरवरी को उत्तर प्रदेश, पूर्वी राजस्थान और उत्तरी मध्य प्रदेश और 02 फरवरी 2026 को गुजरात क्षेत्र में गरज, बिजली और तेज़ हवाओं (30-40 किमी प्रति घंटा, 50 किमी प्रति घंटा तक) के साथ कहीं-कहीं से लेकर छिटपुट हल्की बारिश होने की संभावना है।
- ❖ 02 फरवरी, 2026 को पश्चिमी उत्तर प्रदेश, पूर्वी राजस्थान और पश्चिमी मध्य प्रदेश में भी कहीं-कहीं ओलावृष्टि होने की संभावना है।

संभावित असर:

- ❖ पेड़ों की डालियां टूट सकती हैं, बड़े पेड़ जड़ से उखड़ सकते हैं। पेड़ों से बड़ी सूखी डालियां गिर सकती हैं। खड़ी फसलों को नुकसान हो सकता है।
- ❖ केले और पपीते के पेड़ों को हल्का से लेकर बड़ा नुकसान हो सकता है।
- ❖ डालियां टूटने से बिजली और संचार लाइनों को हल्का से लेकर बड़ा नुकसान हो सकता है।
- ❖ तेज़ हवा/ओले बागवानी, खेती और खड़ी फसलों को नुकसान पहुंचा सकते हैं।
- ❖ ओलों से खुले स्थानों पर लोगों और मवेशियों को चोट लग सकती है।
- ❖ तेज़ हवाओं से कमज़ोर ढांचों को आंशिक नुकसान हो सकता है।
- ❖ कच्चे घरों/दीवारों और झोपड़ियों को हल्का नुकसान हो सकता है।
- ❖ ढीली चीज़ें उड़ सकती हैं।

सुझाए गए कदम:

- ❖ लोगों को सलाह दी जाती है कि वे मौसम पर नज़र रखें और हालात बिगड़ने पर सुरक्षित जगहों पर जाने के लिए तैयार रहें।
- ❖ घर के अंदर रहें, खिड़कियां और दरवाज़े बंद रखें और अगर हो सके तो यात्रा करने से बचें।
- ❖ सुरक्षित जगहों पर शरण लें; पेड़ों के नीचे शरण न लें।
- ❖ कंक्रीट के फर्श पर न लेटें और कंक्रीट की दीवारों से सटकर न खड़े हों।
- ❖ बिजली के उपकरणों को अनप्लग कर दें।
- ❖ तुरंत पानी वाली जगहों से बाहर निकल जाएं।
- ❖ बिजली का संचालन करने वाली सभी चीज़ों से दूर रहें।

सुबह के समय घने/बहुत घने कोहरे के कारण प्रभाव पड़ने की आशंका है:

- ❖ 3 तारीख तक पंजाब में, 05 तारीख तक पश्चिमी उत्तर प्रदेश में, 03 और 04 तारीख को पूर्वी उत्तर प्रदेश में सुबह/रात के समय कुछ जगहों पर घना से बहुत घना कोहरा छाए रहने की संभावना है; और 04 तारीख तक पंजाब, हरियाणा चंडीगढ़, राजस्थान, बिहार, ओडिशा और उत्तरी मध्य प्रदेश में; 03 फरवरी 2026 तक उप-हिमालयी पश्चिम बंगाल और सिक्किम में घना कोहरा छाए रहने की संभावना है।

परिवहन और विमानन:

- मौसम उप-विभाग के अंतर्गत आने वाले कुछ हवाई अड्डों, राजमार्गों और रेलवे मार्गों पर इसका प्रभाव पड़ सकता है।
- यातायात कठिन हो सकता है और यात्रा में अधिक समय लग सकता है।
- एहतियाती उपाय न अपनाने पर सड़क दुर्घटनाएं हो सकती हैं।

❖ बिजली क्षेत्र:

- बहुत घने कोहरे वाले मार्गों में बिजली लाइनों के ट्रिप होने की संभावना।

❖ मानव स्वास्थ्य:

- फेफड़ों से संबंधित स्वास्थ्य प्रभाव: घने कोहरे में कणिका तत्व और अन्य प्रदूषक होते हैं और इनके संपर्क में आने पर ये फेफड़ों में जमा हो जाते हैं, उन्हें अवरुद्ध कर देते हैं और उनकी कार्यात्मक क्षमता को कम कर देते हैं जिससे घरघराहट, खांसी और सांस लेने में तकलीफ बढ़ जाती है।
- अस्थमा, ब्रोंकाइटिस से पीड़ित लोगों पर प्रभाव: लंबे समय तक घने कोहरे के संपर्क में रहने से अस्थमा, ब्रोंकाइटिस और फेफड़ों से संबंधित अन्य स्वास्थ्य समस्याओं से पीड़ित लोगों को सांस लेने में समस्या हो सकती है।
- आँखों में जलन: घने कोहरे में विभिन्न प्रकार के प्रदूषण होते हैं और हवा में मौजूद ये प्रदूषक आँखों की झिल्लियों में जलन पैदा कर सकते हैं जिससे विभिन्न संक्रमण हो सकते हैं जिससे आँखों में लालिमा या सूजन आ सकती है।

सुझाई गई कार्रवाई:

❖ परिवहन और विमानन:

- वाहन चलाते समय या किसी भी परिवहन से यात्रा करते समय सावधान रहें।
- वाहन चलाते समय फॉग लाइट का प्रयोग करें।

- अपनी यात्रा के कार्यक्रम के लिए एयरलाइन, रेलवे और राज्य परिवहन से संपर्क में रहें।

❖ विद्युत क्षेत्र:

- रखरखाव टीम को तैयार रखना।
- मानव स्वास्थ्य: आपातकालीन स्थिति को छोड़कर बाहर जाने से बचना और चेहरा ढकना चाहिए।

ओलावृष्टि के संभावित असर के लिए एगोमेट सलाह

- ❖ पश्चिमी उत्तर प्रदेश, पूर्वी राजस्थान और पश्चिमी मध्य प्रदेश में बागों और सब्जियों के पौधों को बचाने के लिए ओलावृष्टि से बचाने वाले जाल का इस्तेमाल करें।

आंधी/तेज हवाओं के संभावित असर के लिए एगोमेट सलाह

- ❖ तेज हवाओं से गिरने से बचाने के लिए बागवानी फसलों को मैकेनिकल सपोर्ट दें और सब्जियों और छोटे फलों के पौधों/फल देने वाले पौधों को सहारा दें।

पशुधन

- ❖ ओलावृष्टि के दौरान जानवरों को शेड के अंदर रखें और उन्हें संतुलित चारा दें। खराब होने से बचाने के लिए चारा और भूसा सुरक्षित जगह पर स्टोर करें।

किंवदंतियाँ एवं संक्षिप्ताक्षर:

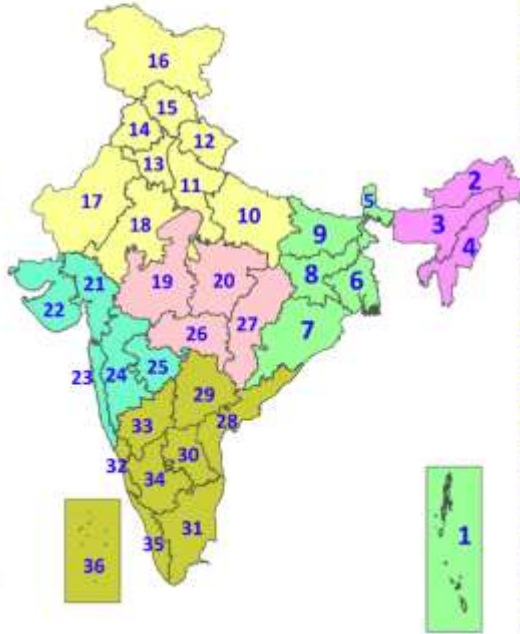
- भारी वर्षा: 64.5-115.5 मिमी; बहुत भारी वर्षा: 115.6-204.4 मिमी; अत्यधिक भारी वर्षा: >204.4 मिमी।

मौसम विज्ञान उप-विभागों का क्षेत्रवार वर्गीकरण:

- उत्तर-पश्चिम भारत: पश्चिमी हिमालयी क्षेत्र जम्मू-कश्मीर-लद्दाख-गिलगित-बाल्टिस्तान-मुजफ्फराबाद, हिमाचल प्रदेश और उत्तराखंड; पंजाब, हरियाणा-चंडीगढ़-दिल्ली; पश्चिमी उत्तर प्रदेश, पूर्वी उत्तर प्रदेश, पश्चिमी राजस्थान और पूर्वी राजस्थान।
- मध्य भारत: पश्चिमी मध्य प्रदेश, पूर्वी मध्य प्रदेश, विदर्भ और छत्तीसगढ़।
- पूर्वी भारत: बिहार, झारखंड, उप-हिमालयी पश्चिम बंगाल और सिक्किम; गंगा के मैदानी पश्चिम बंगाल, ओडिशा और अंडमान और निकोबार द्वीप समूह।
- पूर्वोत्तर भारत: अरुणाचल प्रदेश, असम और मेघालय और नागालैंड, मणिपुर, मिजोरम और त्रिपुरा।
- पश्चिम भारत: गुजरात क्षेत्र, सौराष्ट्र और कच्छ, कोंकण और गोवा, मध्य महाराष्ट्र और मराठावाड़ा।
- दक्षिण भारत: तटीय आंध्र प्रदेश और यनम, तेलंगाना, रायलसीमा, तटीय कर्नाटक, उत्तर आंतरिक कर्नाटक, दक्षिण आंतरिक कर्नाटक, केरल और माहे, तमिलनाडु, पुडुचेरी और कराईकल और लक्षद्वीप।

LEGENDS

1. अंडमान और निकोबार द्वीपसमूह
2. अरुणाचल प्रदेश
3. असम और मेघालय
4. नागालैंड, मणिपुर, मिजोरम और त्रिपुरा
5. उप-हिमालयी पश्चिम बंगाल और सिक्किम
6. गंगीय पश्चिम बंगाल
7. ओडिशा
8. झारखंड
9. बिहार
10. पूर्वी उत्तर प्रदेश
11. पश्चिम उत्तर प्रदेश
12. उत्तराखंड
13. हरियाणा, चंडीगढ़ और दिल्ली
14. पंजाब
15. हिमाचल प्रदेश
16. जम्मू और कश्मीर और लद्दाख
17. पश्चिम राजस्थान
18. पूर्वी राजस्थान
19. पश्चिम मध्य प्रदेश
20. पूर्वी मध्य प्रदेश
21. गुजरात
22. सौराष्ट्र
23. कोंकण और गोवा
24. मध्य महाराष्ट्र
25. मराठवाड़ा
26. विदर्भ
27. छत्तीसगढ़
28. तटीय आंध्र प्रदेश और यनम
29. तेलंगाना
30. रायलसीमा
31. तमिलनाडु, पुडुचेरी और कराईकल
32. तटीय कर्नाटक
33. आंतरिक उत्तरी कर्नाटक
34. आंतरिक दक्षिणी कर्नाटक
35. केरल और माहे
36. लक्षद्वीप



1. Andaman & Nicobar Islands
2. Arunachal Pradesh
3. Assam & Meghalaya
4. Nagaland, Manipur, Mizoram & Tripura
5. Sub-Himalayan West Bengal & Sikkim
6. Gangetic West Bengal
7. Odisha
8. Jharkhand
9. Bihar
10. East Uttar Pradesh
11. West Uttar Pradesh
12. Uttarakhand
13. Haryana, Chandigarh & Delhi
14. Punjab
15. Himachal Pradesh
16. Jammu & Kashmir and Ladakh
17. West Rajasthan
18. East Rajasthan
19. West Madhya Pradesh
20. East Madhya Pradesh
21. Gujarat
22. Saurashtra
23. Konkan & Goa
24. Madhya Maharashtra
25. Marathwada
26. Vidarbha
27. Chhattisgarh
28. Coastal Andhra Pradesh & Yanam
29. Telangana
30. Rayalaseema
31. Tamilnadu, Puducherry & Karaikal
32. Coastal Karnataka
33. North Interior Karnataka
34. South Interior Karnataka
35. Kerala & Mahe
36. Lakshadweep

SPATIAL DISTRIBUTION (% of Stations reporting)

% Stations	Category	% Stations	Category
76-100	Widespread (WS/Most Places)	26-50	Scattered (SCT/A Few Places)
51-75	Fairly Widespread (FWS/Many Places)	1-25	Isolated (ISOL)



Fog



Heavy Rain



Very Heavy Rain



Extremely Heavy Rain



Thunder & Lightning



Hailstorm



Dust Raising Winds



Heavy Snow



Dust Storm



Heat Wave



Warm Night



Hot Day



Hot & Humid



Strong Surface Winds



Cold Wave



Cold Day



Ground Frost

COLOUR CODED WARNING

No Warning (No Action)

Watch (Be Aware)

Alert (Be Prepared To Take Action)

Warning (Take Action)

Probabilistic Forecast

Terms	Probability of Occurrence (%)
Unlikely	< 25
Likely	25 - 50
Very Likely	50 - 75
Most Likely	> 75

* Red colour warning does not mean "Red Alert", Red colour warning means "Take Action".

Forecast and Warning for any day is valid from 0830 hours IST of day till 0830 hours IST of next day.

For more details, kindly visit <https://mausam.imd.gov.in> or contact: 011-2434-4599

(Service to the Nation since 1875)